



РОССИЙСКАЯ АВТОМОБИЛЬНАЯ ФЕДЕРАЦИЯ
КРАСНОДАРСКОЕ КРАЕВОЕ ОТДЕЛЕНИЕ РАФ
КРАСНОДАРСКИЙ КРАЕВОЙ СОВЕТ РОСТО
АДМИНИСТРАЦИИ ГОРОДА ТУАПСЕ И ТУАПСИНСКОГО РАЙОНА
АДМИНИСТРАЦИЯ ГОРОДА АПШЕРОНСКА
АДМИНИСТРАЦИЯ ГОРОДА ГОРЯЧИЙ КЛЮЧ
АДМИНИСТРАЦИЯ СЕВЕРСКОГО РАЙОНА
ДЕПАРТАМЕНТ МОЛОДЕЖНОЙ ПОЛИТИКИ КРАСНОДАРСКОГО КРАЯ
ДЕПАРТАМЕНТ ПО ФИЗИЧЕСКОЙ КУЛЬТУРЕ И СПОРТУ КРАСНОДАРСКОГО КРАЯ
ООО «ТТК МОТОРСПОРТ ИВЕНТС»
РСОО «ЦЕНТР «ПРОФЕССИОНАЛ»
ООО «ПАРУС»

VI ЭТАП ЧЕМПИОНАТА РОССИИ РАЛЛИ **ТУАПСЕ** 2011 ФИНАЛ КУБКА РОССИИ

РАЛЛИ - ГИД

VI этап Чемпионата России по ралли 2011 года
Финал Кубка России по ралли 2011 года
6-й Этап Открытого Чемпионата Краснодарского края 2011 года
Финал Кубка MICHELIN
Финал Renault Elf Logan Cup

КРАСНОДАРСКИЙ КРАЙ,
АПШЕРОНСКИЙ, ГОРЯЧЕКЛЮЧЕВСКОЙ, СЕВЕРСКИЙ,
ТУАПСИНСКИЙ РАЙОНЫ И Г. ТУАПСЕ

14-16 ОКТЯБРЯ 2011 ГОДА




СОДЕРЖАНИЕ

1. Правила безопасности на трассе ралли	3
2. Что делать в случае аварии	4
3. Немного истории	5
4. Начало новой эпохи	6
5. Программа ралли	7
6. Расписание ралли	9
7. Карта ралли	11
8. Подробные карты СУ (день 1)	12
9. Места просмотра и парковки (день 1)	15
10. Подробные карты СУ (день 2)	17
11. Места просмотра и парковки (день 2)	22
12. Координаты GPS судейских пунктов	23
13. Схемы проездов до техинспекции и сервис-парков	26
14. Пресс-центры ралли. Расположение и расписание.	32
15. Адреса гостиниц города Туапсе	33
16. Важные номера телефонов	34

Подготовка ралли-гида:

Борис Телегин, Игорь Гарагуля, Алексей Ершов, Кирилл Пожидаев, Павел Низкин



ПРАВИЛА БЕЗОПАСНОСТИ НА ТРАССЕ РАЛЛИ


ВНИМАНИЕ!

АВТОСПОРТ МОЖЕТ БЫТЬ ОПАСЕН!

Находясь на трассе ралли:

- Выполняйте указания судей и официальных лиц гонки!
- Всегда находитесь на безопасном расстоянии от трассы! Помните - автомобиль «уходит» с трассы внезапно!
- Предусмотрите место, в которое можно было бы мгновенно переместиться даже если Вы считаете, что находитесь на достаточно безопасном расстоянии. Не стойте в толпе.
- Никогда не стойте спиной к трассе, по которой движутся спортивные автомобили!
- Никогда не стойте снаружи поворота или после трамплина!
Располагаться внутри поворотов тоже опасно, однако здесь гораздо больше шансов уцелеть... Наиболее опасное место - первые 50-100 метров сразу после поворота или трамплина по обеим сторонам дороги.
- Не становитесь ниже уровня дороги! Обочины часто «затягивают» раллийные автомобили.
- Не пересекайте трассу без крайней необходимости! Спортивные экипажи стартуют с интервалом в одну или две минуты.
- Трасса скоростных участков ЗАКРЫВАЕТСЯ от постороннего движения за час — полтора до старта первого экипажа и ОСТАЁТСЯ ЗАКРЫТОЙ до тех пор, пока не проедет судейский автомобиль ("метла") с зелёным проблесковым маячком. До проезда "метлы" движение по трассе категорически запрещено!
- Не мешайте прохождению спортивных автомобилей. Не создавайте помех на трассе и не давайте делать это другим зрителям.

Текст: Александр Лесников



ПРАВИЛА БЕЗОПАСНОСТИ НА ТРАССЕ РАЛЛИ


В СЛУЧАЕ АВАРИИ НА ТРАССЕ:

Не поддавайтесь панике и постарайтесь не выходить прямо на трассу (помните о следующих автомобилях).

Быстро и спокойно выясните, есть ли пострадавшие и опасность возгорания автомобиля. Если требуется срочная медицинская помощь, экипажем или другими лицами, находящимися на месте аварии, следующим автомобилям должен быть немедленно показан красный знак-символ «SOS» (находится обычно в конце «Дорожной книги», в штурманской сумке). Помните, что если Вам необходимо остановить следующие спортивные автомобили, то для этого нужно встать в заметном месте не менее чем за 50 метров до места аварии. Там же в «Дорожной книге» или «Регламенте ралли» можно узнать номер телефона руководителя гонки или другого официального лица, которому необходимо срочно сообщить о происшествии с пострадавшими. Некоторые телефоны указаны в этом гиде.

Примите меры по информированию следующих участников об опасности на этом участке трассы (за исключением случаев, когда остановившийся автомобиль находится полностью вне дороги и очевидно не мешает прохождению других) . Для этого не менее чем за 50 метров до места аварии должен быть выставлен красный светоотражающий знак «треугольник», имеющийся на борту каждого участвующего в ралли автомобиля.

Текст Александр Лесников




НЕМНОГО ИСТОРИИ

В 1992 году впервые возникла мысль о проведении ралли в городе Туапсе и близлежащих районах, название подобралось соответствующее расположению - «Жемчужина Черноморья».

Как все новое и незнакомое, это мероприятие требовало определенных знаний и помощи профессионала. Так произошло знакомство с будущим главным судьей соревнований, членом Совета РАФ, президентом Ассоциации «МАСКА» Вадимом Музычуком из Санкт-Петербурга. Тогда, в 92-м гонка только пробовалась, да и количество участников было невелико, но отзывы о ней со стороны участников были хорошими.

Уже на следующий год география участников гонки намного расширилась: в ралли приняли участие известные гонщики Борис Власов (г.Екатеринбург), Александр Раппопорт, Евгений Гуленков и Аркадий Кузнецов (г.Москва), Аслан Губжоков (г.Нальчик), Сергей Потапков (г.Череповец) и другие. Соревнованию был присвоен статус Чемпионата России. Гонка состояла из комбинированных по дорожному покрытию скоростных участков, в том числе и горных: СУ «Садовый», «Шаумянский перевал», «Красная горка», «Калужская», «Папоротный». Изобилие горных поворотов и серпантинных подъемов и спусков придавало соревнованию особую зрелищность, тем более что зрителей было более чем достаточно. Здесь было все: и скорость, и дух захватывающей спортивной борьбы, и горечь поражений, и радость победы.




НАЧАЛО НОВОЙ ЭПОХИ

Затем последовал перерыв в несколько лет, вызванный нестабильностью ситуации в стране. Но в это время на Туапсинской земле проводились соревнования по другим дисциплинам автомобильного спорта: горные гонки, широко распространенные в Европе, ралли-рейды, фигурное вождение. Подобные соревнования привлекали не только многочисленных зрителей, но и именитых спортсменов: Владимир Черевань (г. Орел), Александр Артеменко, Евгений Макринский, Виктор Школьный, Александр Никоненко (г. Тольятти), Сергей Потапов (г. Череповец), Роман Трешин (г. Екатеринбург), Аркадий Кузнецов и Александр Желудов (г. Москва) испытали на себе сложность и коварство бесчисленных виражей уникальной трассы горной гонки «Гизель-Дере». Недаром многие повороты на этой трассе стали «именными» благодаря гонщикам, на жаргоне спортсменов, «поймавшим крышу».

Но жизнь не стояла на месте и постепенно возвратила желание возрождения любимого дела. В 2003 году энтузиастами автомобильного спорта города Туапсе в лице Руслана Напсо, Андрея Прхлик, Иллариона Тоскина, Владимира Музалевского, Игоря Антипьева и других была организована раллийная команда «Парус». В 2004 году был создан НО «Фонд развития автоспорта, культуры и туризма», который взял на себя инициативу в организации и проведении одного из этапов Кубка Юга России по ралли.

Сегодня мы открываем новую страницу в истории «Ралли Туапсе». У гонки появился новый организатор – компания «ТТК Motorsport Events», построенная на европейских стандартах менеджмента и продвижения проектов. Гонка, объединяющая в этом году Финал Кубка России и VI этап Чемпионата России, обещает стать по-настоящему знаковым событием в российском автоспорте. И мы уверены, что ралли «ТУАПСЕ 2011» – начало новой истории!



ПРОГРАММА РАЛЛИ

Время	Мероприятия	Место
Среда, 14 сентября 2011 года		
10:00	Начало приема заявок на участие, публикация схемы трассы ралли и начало действия ограничений на ознакомление с трассой	E-mail: info@ttkmm.ru
Понедельник, 10 октября 2011 года		
12:00	Окончание приема заявок на участие	E-mail: info@ttkmm.ru
15:00	Публикация списка заявленных экипажей со стартовыми номерами	Официальный сайт ралли: rallyfinalcup.ru
Среда, 12 октября 2011 года		
17:00 – 21:00	Начало работы Штаба ралли, регистрация и выдача документов для ознакомления. Открытие пресс-центра. Начало аккредитации представителей СМИ	г. Туапсе, ул. Октябрьской революции, 2. Городской дом культуры. Штаб ралли.
Четверг, 13 октября 2011 г.		
8:30 – 10:00	Продолжение регистрации и выдача документов для ознакомления.	Штаб ралли.
10:30 – 18:30	Ознакомление с трассой 1-го дня	Трасса ралли
11:00	Начало Административных проверок	Штаб ралли.
20:00	Окончание работы Штаба	
Пятница, 14 октября 2011 г.		
9:00	Начало работы Штаба ралли.	Штаб ралли.
9:00 – 15:00	Ознакомление с трассой 2-го дня	Трасса ралли
10:00 – 15:00	Технические проверки	Туапсинский р-н, п. Цыпка, Пункт ТО Туапсинского р-на
15:00	Окончание Административных проверок	Штаб ралли.
16:30	Окончание сдачи Контрольных Карт ознакомления	
16:30	Первое заседание КСК	
17:30	Публикация Списка Участников, допущенных к старту, Списка Команд, Порядка и времени старта	
18:00	Предстартовая пресс-конференция	
18:00 – 19:00	Сбор Экипажей в Предстартовой Зоне	г. Туапсе, пл. Октябрьской

ПРОГРАММА РАЛЛИ (ПРОДОЛЖЕНИЕ)

Время	Мероприятия	Место
19:30 – 20:30	Торжественное открытие и символический старт ралли	Революции
Суббота, 15 октября 2011 года		
с 7:00	Размещение Участников в Парке Сервиса «Дефановка»	Туапсинский р-н, автодорога Джубга – Краснодар, на выезде из д. Дефановка. ДРСУ. Парк Сервиса «Дефановка»
9:01	Старт 1-го Экипажа	
21:00	Окончание Флекси-сервиса	
21:00	Окончание приема Карт Схода	Парк Сервиса «Дефановка»
22:50	Расчетное время постановки заключительного Экипажа в ЗП	г. Туапсе, ул. Сочинская, 24. Стоянка треста № 2.
23:00	Второе заседание КСК	Штаб ралли.
23:30	Публикация Порядка и времени старта на 2-й День	
23:50	Окончание работы Штаба	
Воскресенье, 16 октября 2011 г.		
7:30	ТИ для автомобилей, стартующих по системе Супер-ралли	Въезд в ЗП. Туапсе, ул. Сочинская, 24. Стоянка треста № 2.
8:00	Начало работы Штаба	Штаб ралли.
8:31	Старт 1-го Экипажа	ЗП. Туапсе, ул. Сочинская, 24. Стоянка треста № 2.
с 17:33	Торжественный финиш ралли	г. Туапсе, пл. Октябрьской Революции
с 17:45	Заключительные проверки	
18:00	Третье заседание КСК	Штаб ралли.
18:00	Заключительная пресс-конференция	
18:30	Публикация предварительных результатов	
19:15	Публикация официальных итоговых результатов	
21:00	Награждение	
20:00	Окончание работы штаба	
Понедельник, 17 октября 2011 г.		
10:00 – 12:00	Выдача официальных результатов Участникам и аккредитованным представителям СМИ	Штаб ралли.
12:00	Закрытие Штаба Ралли	

РАСПИСАНИЕ РАЛЛИ


МАРШРУТНЫЙ ЛИСТ. ДЕНЬ 1

1 день. 15 октября 2011 г., суббота

КВ/СУ	НАИМЕНОВАНИЕ	СУ	сектор связи	дорожный сектор	норма времени	средняя скорость	1-й экипаж	
0	Сервис-выход						9:01	С Е К Ц И Я
1	Синявка		5,85	5,85	0:10	35,1	9:11	
СУ1 СИНЯВКА 1		13,31					9:14	
2	Газовый		26,50	39,81	0:50	47,8	10:04	
СУ2 ГАЗОВЫЙ 1		14,90					10:07	
Запр. Зона 1	до этой Зоны	(28,21)	(49,16)	(77,37)				
	до следующей Зоны	(12,62)	(96,39)	(109,01)				
3	Калуга		56,29	71,19	1:20	53,4	11:27	
СУ3 КАЛУГА 1		12,62					11:30	
3А	Тех. Зона/Регр-вход		56,91	69,53	1:15	55,6	12:45	
Всего по 1 Секции:		40,83	145,55	186,38				
3Б	Регр-выход/Сервис-вход				0:15		13:00	
Парк сервиса А "Дефановка"		(40,83)	(145,55)	(186,38)	0:30			
3В	Сервис-выход						13:30	
Запр. Зона 2	до этой Зоны	(12,62)	(96,39)	(109,01)				
	до следующей Зоны	(28,21)	(49,16)	(77,37)				
4	Синявка		5,85	5,85	0:10	35,1	13:40	
СУ4 СИНЯВКА 2		13,31					13:43	
5	Газовый		26,50	39,81	0:50	47,8	14:33	
СУ5 ГАЗОВЫЙ 2		14,90					14:36	
Запр. Зона 3	до этой Зоны	(28,21)	(49,16)	(77,37)				
	до следующей Зоны	(12,62)	(96,39)	(109,01)				
6	Калуга		56,29	71,19	1:20	53,4	15:56	
СУ6 КАЛУГА 2		12,62					15:59	
6А	ЗП - Тех. Зона-вход		56,91	69,53	1:15	55,6	17:14	
6Б	ЗП-выход/Флекси Сервис-вход						(17:17)	
Парк сервиса Б "Дефановка"		(40,83)	(56,91)	(69,53)	0:45			
6В	Флекси Сервис-выход		!!! - все автомобили (за исключением Супер-ралли) должны закончить Флекси Сервис и явиться на КВ-6В не позднее 21:00					
Запр. Зона 4	до этой Зоны	(12,62)	(96,39)	(109,01)				
	до следующей Зоны	(0,00)	(115,15)	(115,15)				
6Г	ЗП-вход *		73,60	73,60	1:50	40,1	19:52	
Всего по 2 Секции:		40,83	219,15	259,98				
ВСЕГО ПО 1 ДНЮ:		81,66	364,70	446,36				

* - на КВ-6Г разрешена ранняя отметка

Регруппинг. Ночной ЗП. Новый порядок старта на 2-й день.



РАСПИСАНИЕ РАЛЛИ


МАРШРУТНЫЙ ЛИСТ. ДЕНЬ 2

2 день. 16 октября 2011 г., воскресенье

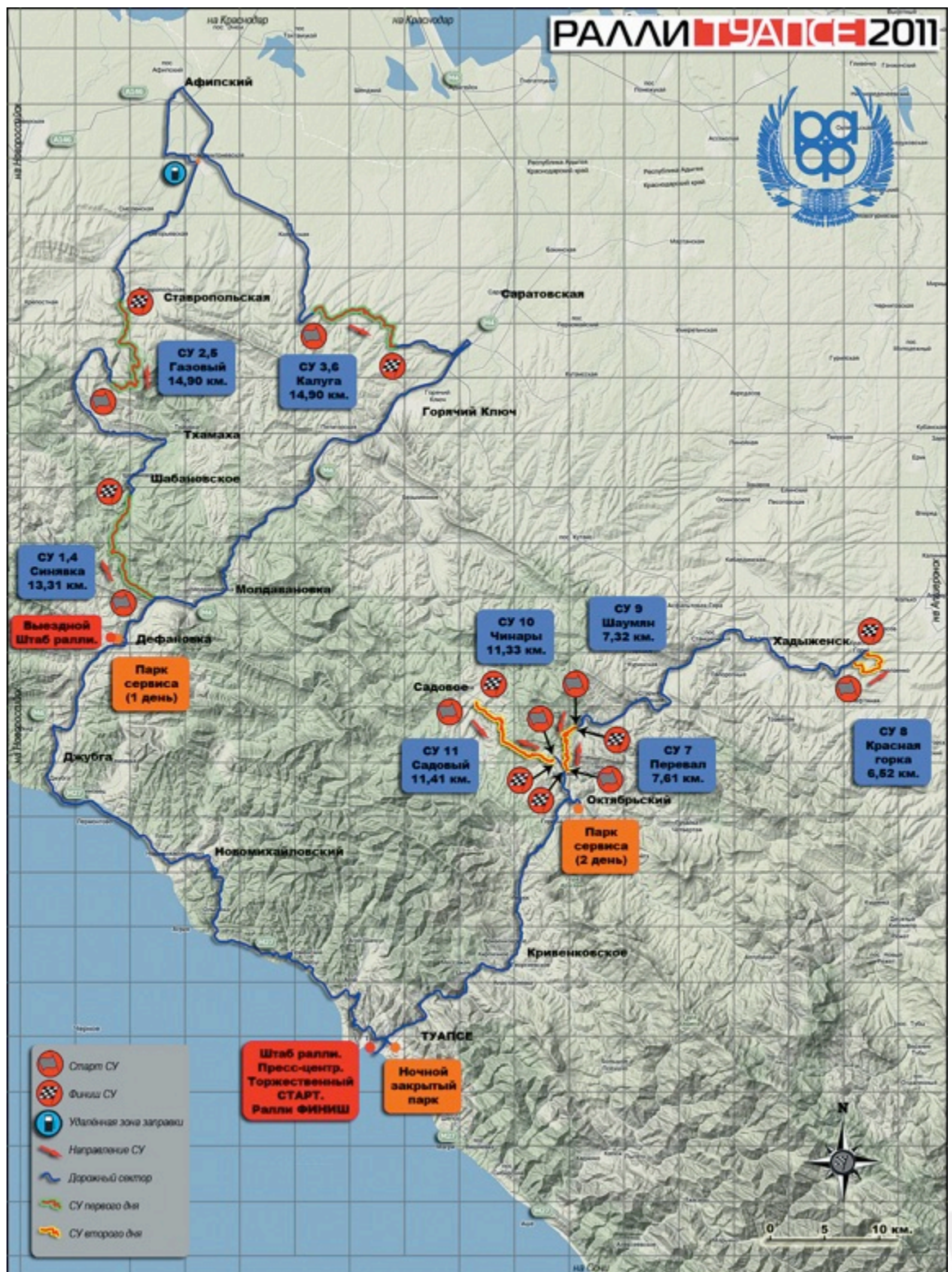
КВ/СУ	НАИМЕНОВАНИЕ	СУ	сектор связи	дорожный сектор	норма времени	средняя скорость	1-й экипаж	
6Е	ЗП-выход						8:31	С Е К Ц И Я
6Д	Сервис-вход		41,55	41,55	0:50	49,9	9:21	
Парк сервиса В "Октябрьский"		(0,00)	(115,15)	(115,15)	0:10			
6Ж	Сервис-выход						9:31	
Запр. Зона 5	до этой Зоны	(0,00)	(115,15)	(115,15)				
	до следующей Зоны	(21,45)	(92,65)	(114,10)				
7	Перевал		7,85	7,85	0:15	31,4	9:46	
СУ7	ПЕРЕВАЛ	7,61					9:49	
8	Красная горка		37,49	45,10	1:10	38,7	10:59	
СУ8	КРАСНАЯ ГОРКА	6,52					11:02	
9	Шаумян		39,40	45,92	1:10	39,4	12:12	
СУ9	ШАУМЯН	7,32					12:15	
9А	Тех. зона/Регруппинг-вход		7,91	15,23	0:20	45,7	12:35	
Всего по 3 Секции:		21,45	134,20	155,65				
9Б	Регр-выход/Сервис-вход				0:15	0,0	12:50	С Е К Ц И Я
Парк сервиса Г "Октябрьский"		(21,45)	(92,65)	(114,10)	0:30			
9В	Сервис-выход						13:20	
Запр. Зона 6	до этой Зоны	(21,45)	(92,65)	(114,10)				
	до следующей Зоны	(22,74)	(19,20)	(41,94)				
10	Чинары		9,22	9,22	0:15	36,9	13:35	
СУ10	ЧИНАРЫ	11,33					13:38	
10А	Станция **		0,47	11,80	0:15	47,2	13:53	
Всего по 4 Секции:		11,33	9,69	21,02				
Перерыв. Регруппинг. Новое время старта.								
11	Садовый						15:45	С Е К Ц И Я
СУ11	САДОВЫЙ	11,41					15:48	
11А	Тех. Зона/Регр-вход		9,51	20,92	0:30	41,8	16:18	
11Б	Регр-выход/Сервис-вход				0:05		16:23	
Парк сервиса Д "Октябрьский"		(22,74)	(19,20)	(41,94)	0:10			
11В	Сервис-выход						16:33	
Запр. Зона 7	до этой Зоны	(22,74)	(19,20)	(41,94)				
	до Финиша ралли	(0,00)	(42,77)	(42,77)				
12	ФИНИШ-Подиум **		42,77	42,77	1:00	42,8	17:33	
Всего по 4 Секции:		11,41	52,28	63,69				
ВСЕГО ПО 2 ДНЮ:		44,19	196,17	240,36				

** - на КВ-10А и КВ-12 разрешена ранняя отметка

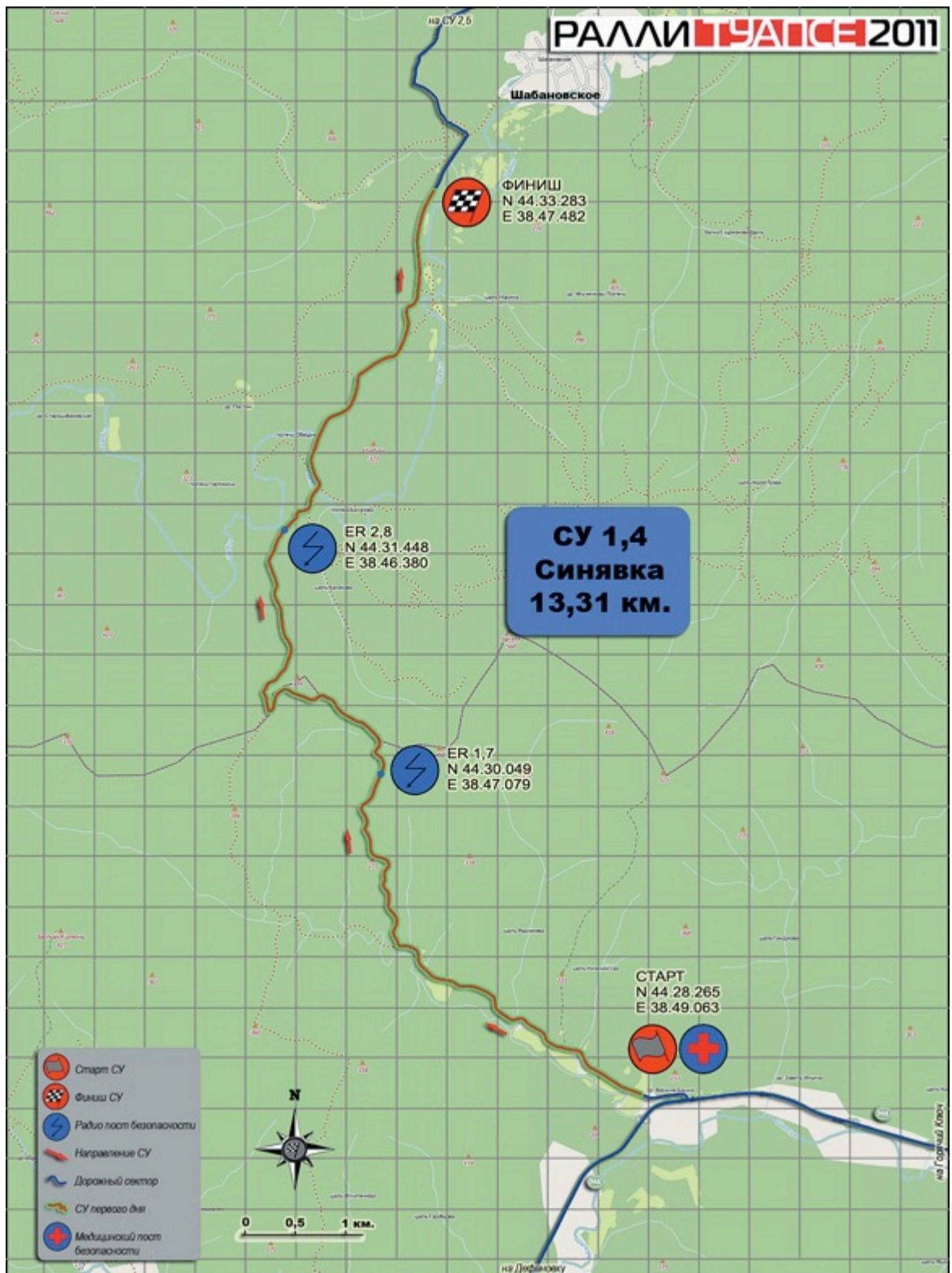
ВСЕГО ПО РАЛЛИ:	125,85	560,87	686,72
	СУ	сектора связи	общая дистанция



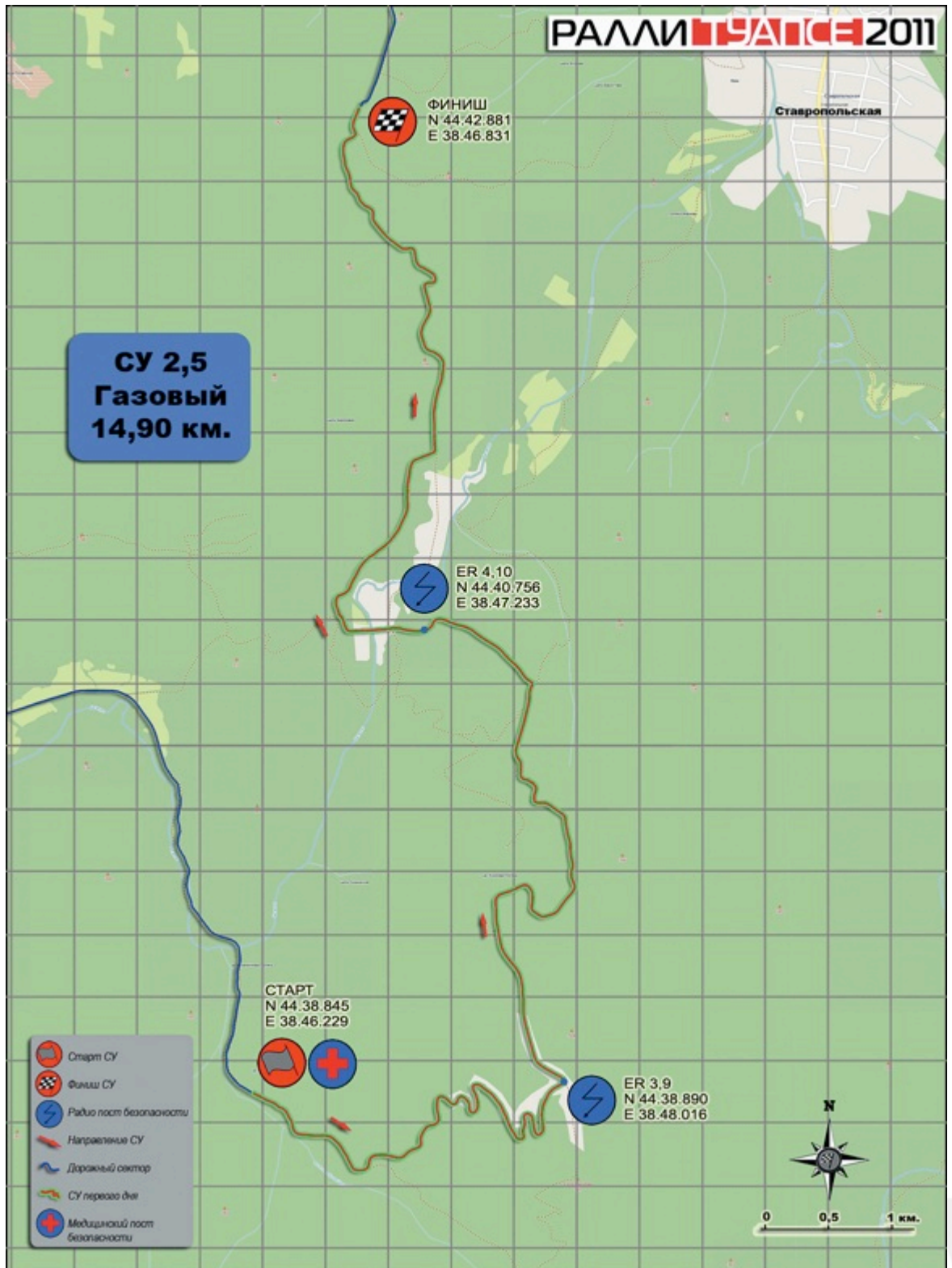
КАРТА РАЛЛИ



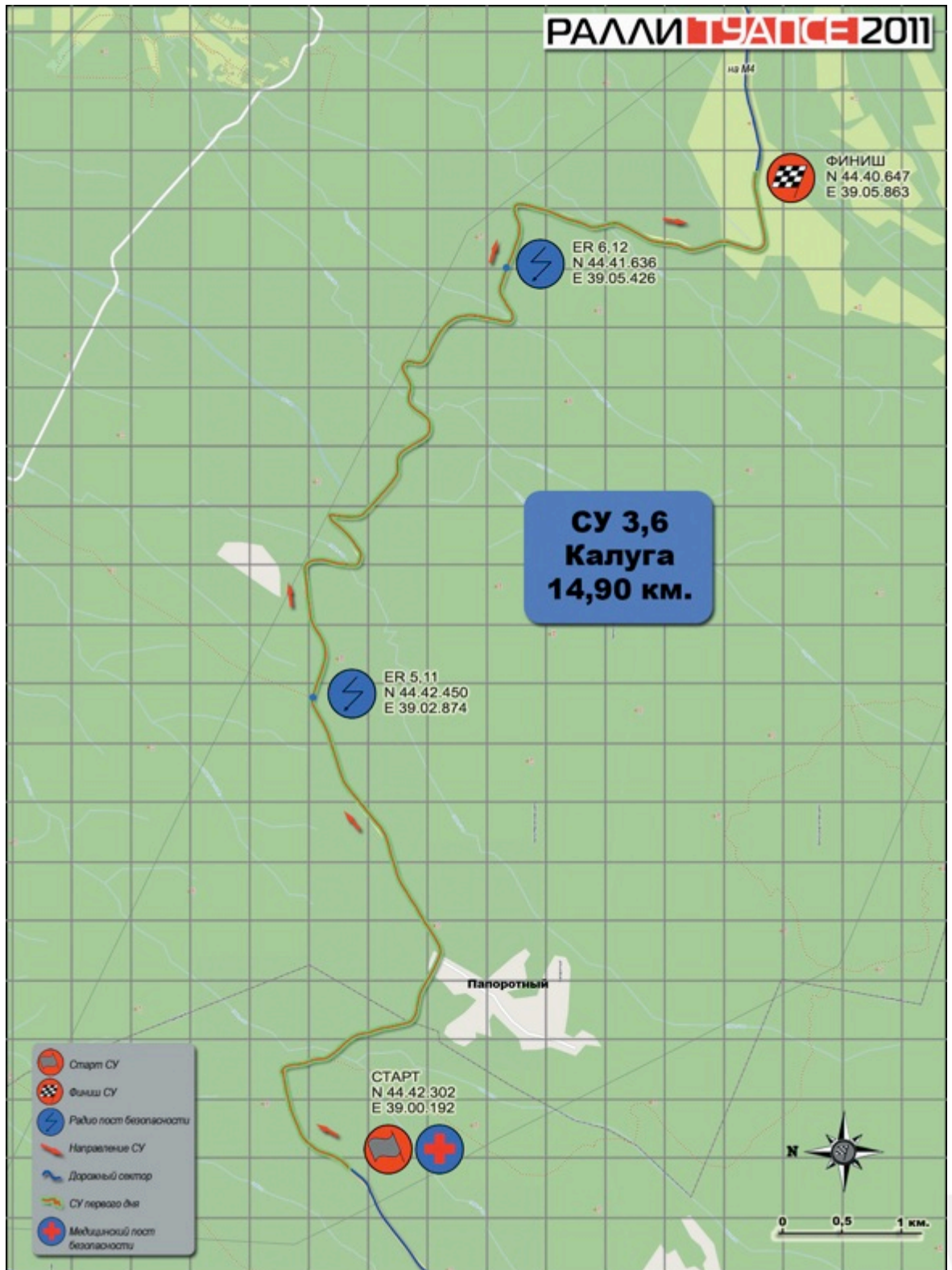
КАРТА СУ 1,4



КАРТА СУ 2,5



КАРТА СУ 3,6



МЕСТА ПРОСМОТРА И ПАРКОВКИ СУ1, СУ2, СУ4, СУ5 (ДЕНЬ 1)

ВНИМАНИЕ!!!

Уважаемые зрители, представители прессы. Упоминание «Примыкание, возможна парковка» означает, что с трассы скоростного участка есть съезд на дорогу, которая перетянута сигнальной лентой. Если вы пользуетесь этими съездами, большая просьба позаботиться о безопасности. Съезжая или выезжая отвяжите ленту, а после проезда верните ленту на место. И помните, любое движение по скоростным участкам возможно ТОЛЬКО до момента их перекрытия или после прохождения автомобиля с зеленым проблесковым маячком и финишным флагом на борту!

СУ 1,4

- 3,02 км Примыкание, возможна парковка. Сложный поворот!
Зрительская зона.
- 3,14 км Примыкание, возможна парковка.
- 5,98 км Примыкание, возможна парковка. Интересная связка!
- 6,30 км Примыкание, возможна парковка. Связка поворотов!
- 6,98 км Большая Парковка. Ходовой правый поворот!
- 9,10 км Примыкание, возможна парковка.
- 9,13 км Сложный «кривой» трамплин
- 11,01 км Примыкание, возможна парковка. Сложный отрицательный поворот.
Внимание, возможны вылеты!

СУ 2,5

- 1,50 км Примыкание, возможна парковка.
- 1,80 км Примыкание, возможна парковка.
- 3,30 км Знаменитый каскад «шестерок» (сложных медленных поворотов)
Визитная карточка СУ «Газовый» (парковка на 2,10 км или после каскада)
- 8,20 км Примыкание, возможна парковка.
- 8,70 км Трамплин!
- 10,21 км Примыкание, возможна парковка. Связка поворотов!
- 11,69 км Примыкание, возможна парковка. Связка поворотов!

МЕСТА ПРОСМОТРА И ПАРКОВКИ СУЗ, СУБ (ДЕНЬ 1)


ВНИМАНИЕ!!!

Уважаемые зрители, представители прессы. Упоминание «Примыкание, возможна парковка» означает, что с трассы скоростного участка есть съезд на дорогу, которая перетянута сигнальной лентой. Если вы пользуетесь этими съездами, большая просьба позаботиться о безопасности. Съезжая или выезжая отвяжите ленту, а после проезда верните ленту на место. И помните, любое движение по скоростным участкам возможно ТОЛЬКО до момента их перекрытия или после прохождения автомобиля с зеленым проблесковым маячком и финишным флагом на борту!

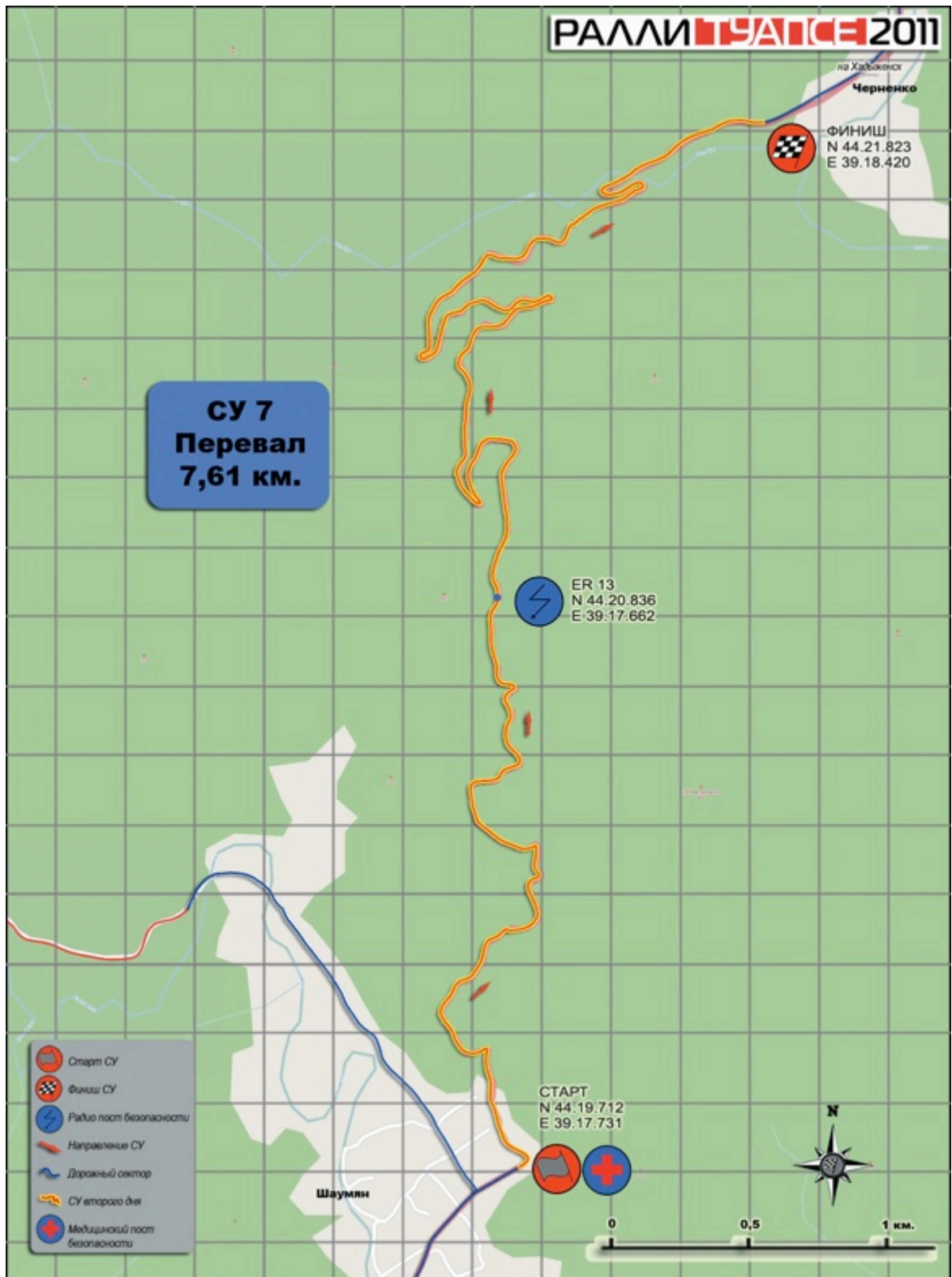
СУ 3,6

Быстрый, очень прямой, но можно получить прекрасное ощущение скорости, увидеть ходовые зрелищные повороты. Припарковаться можно почти везде - много лесных дорожек.

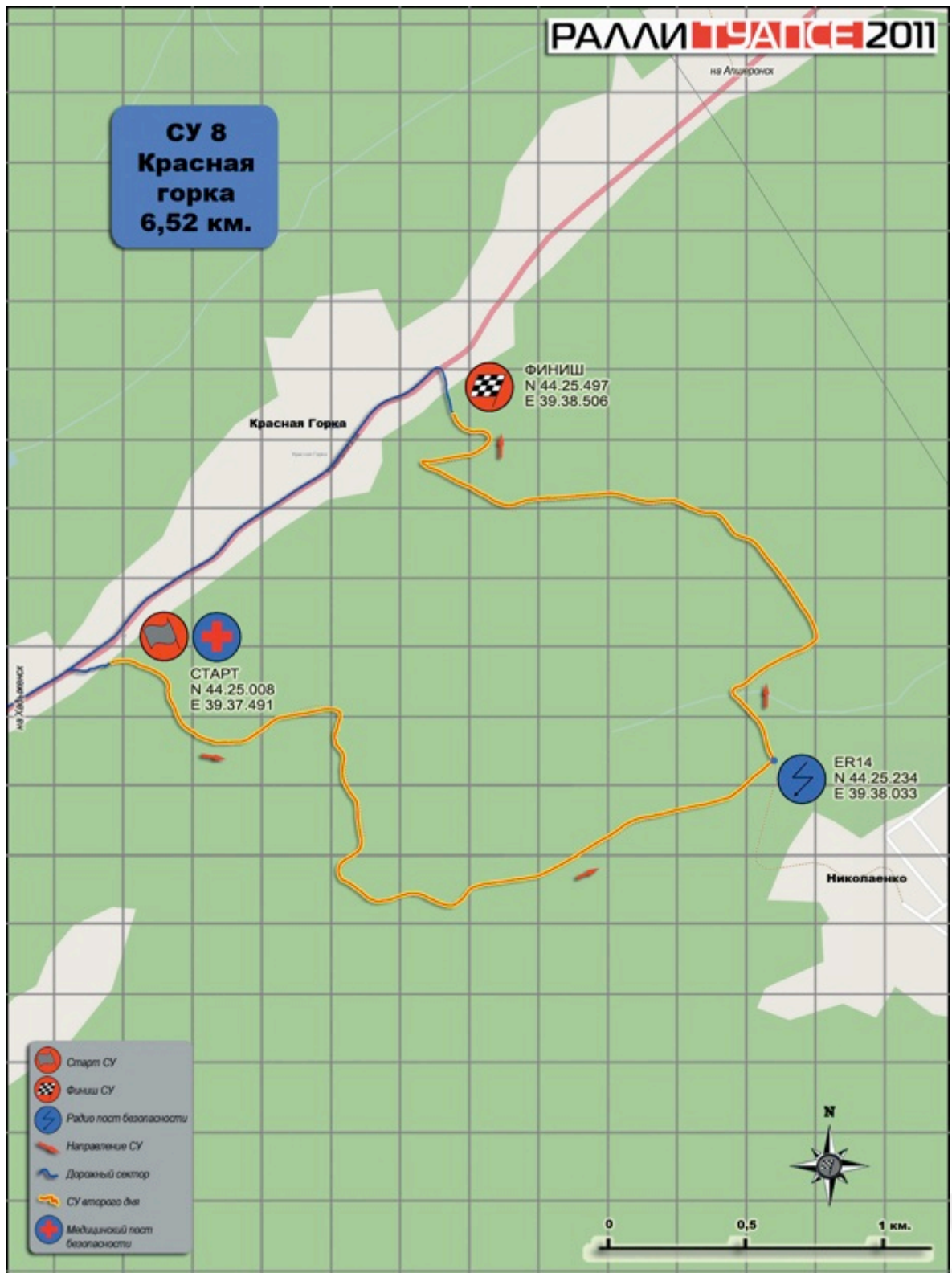
- 0,85 км Примыкание, возможна парковка
- 4,72 км Примыкание, возможна парковка
- 7,85 км Примыкание, возможна парковка
- 8,65 км Примыкание, возможна парковка



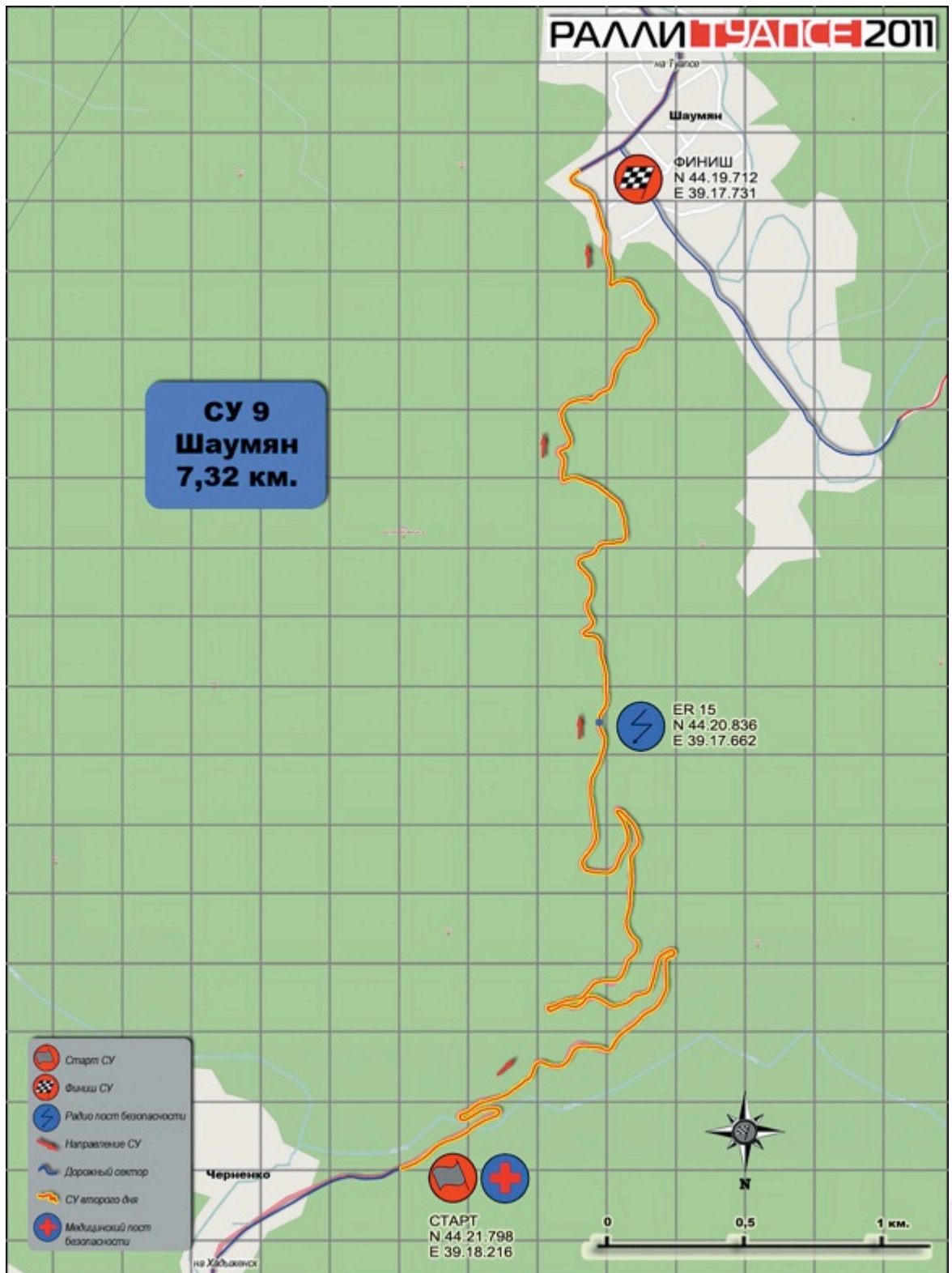
КАРТА СУ7



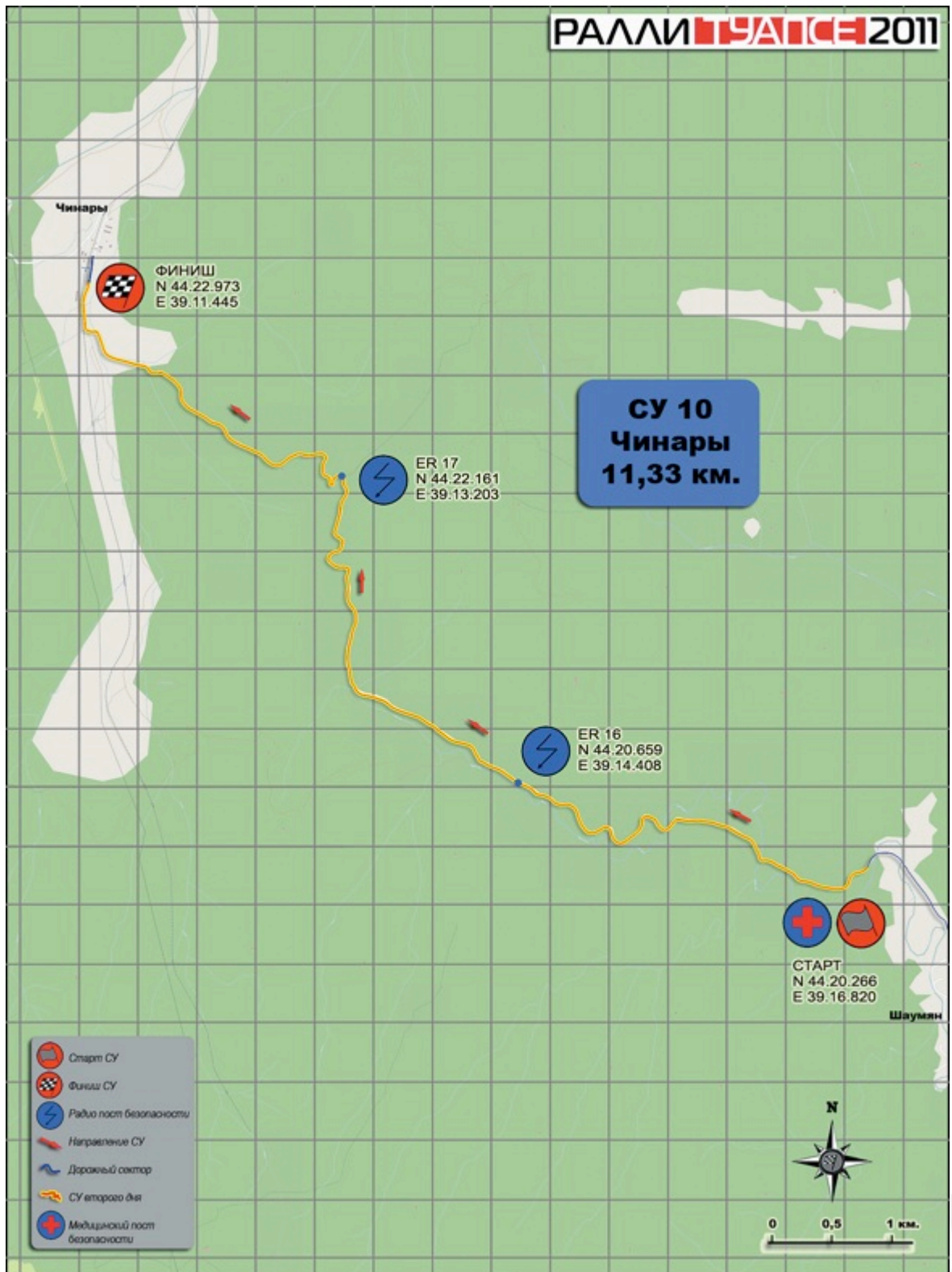
КАРТА СУ8



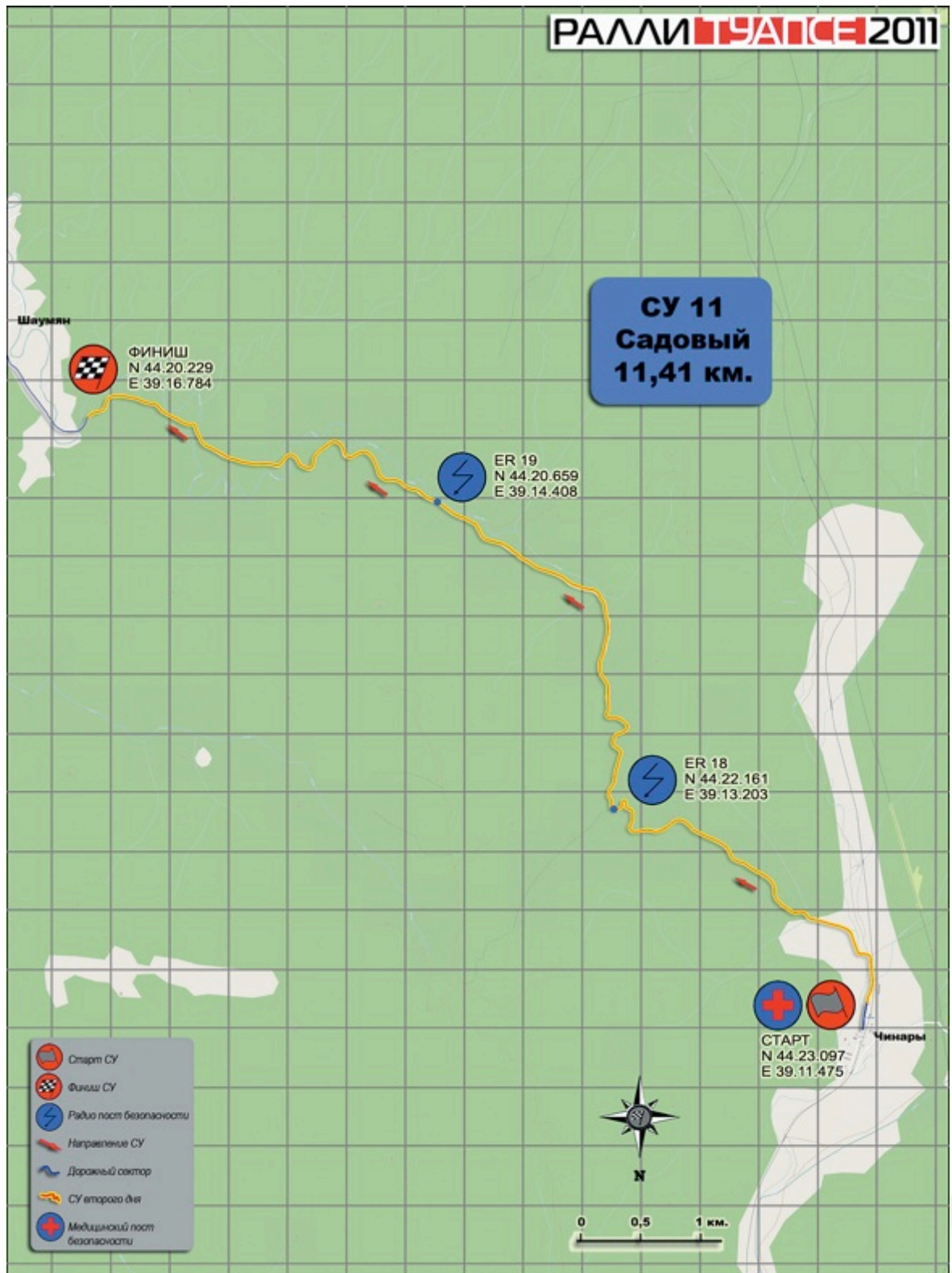
КАРТА СУ9



КАРТА СУЮ



КАРТА СУ11



МЕСТА ПРОСМОТРА И ПАРКОВКИ СУЗ, СУБ (ДЕНЬ 2)

ВНИМАНИЕ!!!

Уважаемые зрители, представители прессы. Упоминание «Примыкание, возможна парковка» означает, что с трассы скоростного участка есть съезд на дорогу, которая перетянута сигнальной лентой. Если вы пользуетесь этими съездами, большая просьба позаботиться о безопасности. Съезжая или выезжая отвяжите ленту, а после проезда верните ленту на место. И помните, любое движение по скоростным участкам возможно ТОЛЬКО до момента их перекрытия или после прохождения автомобиля с зеленым проблесковым маячком и финишным флагом на борту!

СУ 7 (он же СУ 9 в обратную сторону, расстояния по ходу СУ7)

Очень жесткий СУ, хорошо просматриваемый

- 1,52 км Примыкание, возможна парковка.
- 2,86 км Примыкание, возможна парковка.
- 5,50 км Примыкание, возможна парковка.
- 6,90 км Примыкание, возможна парковка.
- 7,00 км Коварное место! До финиша пешком всего 600 метров.


























СУ 8

- 1,10 км Примыкание, возможна парковка.
- 3,00 км Примыкание, возможна парковка.
- 3,57 км Примыкание, возможна парковка. Пост Связи „длинный прямик и "развлекательный" левый поворот. С «прямика» машину не видно, но поворот попадают не все...
- 6,00 км. Интересное для просмотра место, но парковки нет.






















СУ 10 (он же СУ 11 в обратном направлении, расстояния по ходу СУ 10)

- 0,70 км Парковка.
- 2,00 км Примыкание, возможна парковка. Интересная связка поворотов!
- 2,40 км Примыкание, возможна парковка. Интересная связка поворотов!
- 5,10 км Примыкание, возможна парковка. Интересное место, там всегда снимают видео!
- 10,40 км Связка поворотов!
















КООРДИНАТЫ ТОЧЕК GPS СУДЕЙСКИХ ПУНКТОВ 1 ДНЯ

Парк Сервиса "Дефановка"	 	N 44.26.325	E 38.47.019
КВ 1, 4		N 44.28.238	E 38.49.152
СУ 1, 4 "Синявка"	 	N 44.28.265	E 38.49.063
		N 44.30.049	E 38.47.079
		N 44.31.448	E 38.46.380
		N 44.33.283	E 38.47.482
		N 44.33.496	E 38.47.652
КВ 2, 5		N 44.38.871	E 38.46.169
СУ 2, 5 "Газовый"	 	N 44.38.845	E 38.46.229
		N 44.38.890	E 38.48.016
		N 44.40.756	E 38.47.233
		N 44.42.881	E 38.46.831
		N 44.42.989	E 38.46.921
Дополнительная Заправочная Зона		N 44.49.709	E 38.52.159
КВ 3, 6		N 44.42.266	E 39.00.145
СУ 3, 6 "Калуга"	 	N 44.42.302	E 39.00.192
		N 44.42.450	E 39.02.874
		N 44.41.636	E 39.05.426
		N 44.40.647	E 39.05.863
		N 44.40.659	E 39.06.216
Ночной ЗП		N 44.06.037	E 39.05.586

КООРДИНАТЫ ТОЧЕК GPS СУДЕЙСКИХ ПУНКТОВ 2 ДНЯ (ЧАСТЬ 1)

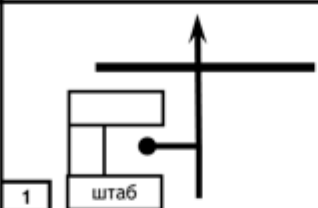

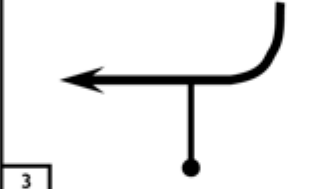
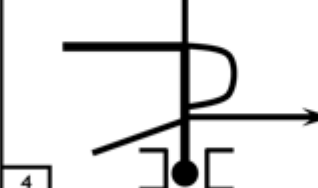




Ночной ЗП		N 44.06.037	E 39.05.586
Парк Сервиса "Октябрьский"	 	N 44.18.013	E 39.18.641
КВ 7		N 44.19.690	E 39.17.666
СУ 7 "Перевал"	 	N 44.19.712	E 39.17.731
		N 44.20.836	E 39.17.662
		N 44.21.823	E 39.18.420
		N 44.21.920	E 39.18.694
КВ 8		N 44.25.002	E 39.37.434
СУ 8 "Красная горка"	 	N 44.25.008	E 39.37.491
		N 44.25.234	E 39.38.033
		N 44.25.497	E 39.38.506
		N 44.25.584	E 39.38.471
КВ 9		N 44.21.823	E 39.18.420
СУ 9 "Шаумян"	 	N 44.21.798	E 39.18.216
		N 44.20.836	E 39.17.662
		N 44.19.712	E 39.17.731
		N 44.19.680	E 39.17.641

КООРДИНАТЫ ТОЧЕК GPS СУДЕЙСКИХ ПУНКТОВ 2 ДНЯ (ЧАСТЬ 2)

КВ 10		N 44.20.307	E 39.16.894
СУ 10 "Чинары"	 	N 44.20.266	E 39.16.820
		N 44.20.659	E 39.14.408
		N 44.22.161	E 39.13.203
		N 44.22.973	E 39.11.445
		N 44.23.132	E 39.11.486
	КВ 10А, 11		N 44.23.226
СУ 11 "Садовый"	 	N 44.23.097	E 39.11.475
		N 44.22.161	E 39.13.203
		N 44.20.659	E 39.14.408
		N 44.20.229	E 39.16.784
		N 44.20.308	E 39.16.914
	Финиш ралли. ЗП		N 44.05.752





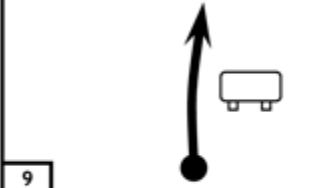


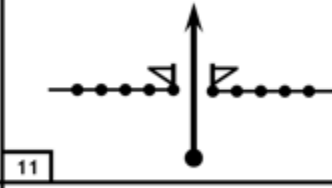
ЛЕГЕНДА ПРОЕЗДА

ШТАБ > ТЕХИНСПЕКЦИЯ (СТРАНИЦА 1)

Проезд от Штаба до места проведения ТИ								
Дистанция (км)		18,90	Время (ч:м)		нет	Скорость (км/ч)		нет
Расстояние		НАПРАВЛЕНИЕ ДВИЖЕНИЯ	А Гр	ИНФОРМАЦИЯ	До кв			
Общее	От позиции							
0,00	0,00		1	N 44.05,752 E 39.04.371	18,90			
0,15	0,15		2	на ул. Полетаева	18,75			
0,95	0,80		3		17,95			
2,50	1,55		4		16,40			
3,05	0,55		5	На федеральную трассу М-27 Джубга - Сочи	15,85			
5,91	2,86		6		12,99			
0,16			Страница		1			

ЛЕГЕНДА ПРОЕЗДА

ШТАБ > ТЕХИНСПЕКЦИЯ (СТРАНИЦА 2)

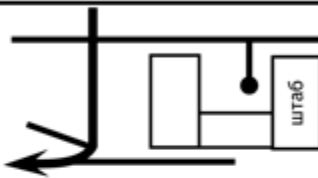


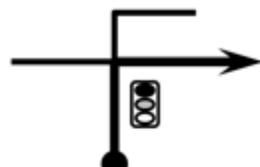
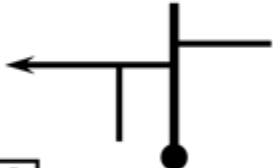

Проезд от Штаба до места проведения ТИ					
Дистанция (км)	18,90	Время (ч:м)	нет	Скорость (км/ч)	нет
Расстояние		НАПРАВЛЕНИЕ ДВИЖЕНИЯ	А Гр	ИНФОРМАЦИЯ	До кв
Общее	От позиции				
6,07	0,16				12,83
6,31	0,24				12,59
17,90	11,59				1,00
18,82	0,92				0,08
18,90	0,08			В ворота Пункта Технического осмотра Туапсинского р-на N 44.09.443 E 39.10.825	0,00

Страница

2

ЛЕГЕНДА ПРОЕЗДА

ШТАБ > ПАРК СЕРВИСА «ДЕФАНОВКА» (СТРАНИЦА 1)

Проезд от Штаба до Парка Сервиса "Дефановка"								
Дистанция (км)		74,10	Время (ч:м)		нет	Скорость (км/ч)		нет
Расстояние		НАПРАВЛЕНИЕ ДВИЖЕНИЯ		А Гр	ИНФОРМАЦИЯ	Др КВ		
Общее	От позиции							
0,00	0,00					74,10		
		1			N 44.05,752 E 39.04.371			
0,24	0,24					73,86		
		2						
1,10	0,86					73,00		
		3						
2,80	1,70					71,30		
		4						
2,86	0,06				На ул. Бондаренко	71,24		
		5						
3,60	0,74				На Новороссийск	70,50		
		6						

0,25

Страница **1**



ЛЕГЕНДА ПРОЕЗДА

ШТАБ > ПАРК СЕРВИСА «ДЕФАНОВКА» (СТРАНИЦА 2)

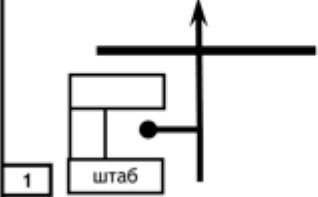

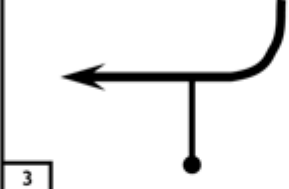
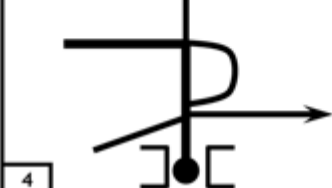




Проезд от Штаба до Парка Сервиса "Дефановка"								
Дистанция (км)		74,10	Время (ч:м)		нет	Скорость (км/ч)		нет
Расстояние		НАПРАВЛЕНИЕ ДВИЖЕНИЯ	А Гр	ИНФОРМАЦИЯ	До кв			
Общее	От позиции							
3,85	0,25			На Новороссийск	70,25			
4,01	0,16			!	70,09			
55,30	51,29				18,80			
61,40	6,10			!	12,70			
73,60	12,20			ДЕФАНОВКА	0,50			
74,10	0,50				0,00			

Страница

2

ЛЕГЕНДА ПРОЕЗДА

ШТАБ > ПАРК СЕРВИСА «ОКТЯБРЬСКИЙ» (СТРАНИЦА 1)

Проезд от Штаба до Парка Сервиса "Октябрьский"								
Дистанция (км)		44,37	Время (ч:м)		нет	Скорость (км/ч)		нет
Расстояние		НАПРАВЛЕНИЕ ДВИЖЕНИЯ	А Гр	ИНФОРМАЦИЯ	До КВ			
Общее	От позиции							
0,00	0,00		1	N 44.05,752 E 39.04.371	44,37			
0,15	0,15		2	на ул. Полетаева	44,22			
0,95	0,80		3		43,42			
2,50	1,55		4		41,87			
3,05	0,55		5	На федеральную трассу М-27 Джубга - Сочи	41,32			
5,91	2,86		6		38,46			
0,16					Страница	1		

ЛЕГЕНДА ПРОЕЗДА

ШТАБ > ПАРК СЕРВИСА «ОКТЯБРЬСКИЙ» (СТРАНИЦА 2)

Проезд от Штаба до Парка Сервиса "Октябрьский"								
Дистанция (км)		44,37	Время (ч:м)		нет	Скорость (км/ч)		нет
Расстояние		НАПРАВЛЕНИЕ ДВИЖЕНИЯ		А	ИНФОРМАЦИЯ		До кв	
Общее	От позиции			Гр				
6,07	0,16						38,30	
6,31	0,24				!!		38,06	
23,75	17,44						20,62	
35,84	12,09				!		8,53	
42,66	6,82				ГОИТХ 9 ТЕРЗИЯН 20 →		1,71	
44,37	1,71						0,00	

□

Страница

2

ПРЕСС-ЦЕНТРЫ РАЛЛИ. РАСПИСАНИЕ РАБОТЫ И РАСПОЛОЖЕНИЕ

Среда, 12 октября 2011

17:00 — 21:00

г. Туапсе, ул. Октябрьской революции, 2.
Городской дом культуры.

Четверг, 13 октября 2011

9:00 — 20:00

г. Туапсе, ул. Октябрьской революции, 2.
Городской дом культуры.

Пятница, 14 октября 2011

9:00 — 22:00

г. Туапсе, ул. Октябрьской революции, 2.
Городской дом культуры.

Суббота, 15 октября 2011

08:00

Парк сервиса «Дефановка».

16:00 – 23:50

г. Туапсе, ул. Октябрьской революции, 2.
Городской дом культуры.

Воскресенье, 16 октября 2011

08:00

Парк сервиса «Октябрьский»

16:00 — 22:00

г. Туапсе, ул. Октябрьской революции, 2. Городской дом культуры.

ГОСТИНИЦЫ В ТУАПСЕ

- **«Каравелла»**
8(86167) 7-00-50
Центр города. Напротив штаба.
- **«Русь»**
8(86167) 3-05-82
Центр города. 10 минут пешком до штаба. Рядом автостоянка.
- **«Гостевой Дом»**
8(86167) 4-54-27, 8 (988) 180-180-7, 8 (928) 667-123-4.
Центр Города. 15 минут пешком до штаба. 10 минут до автостоянки.
- **«Магнолия»**
8(86167) 5-22-07
Район «Приморье» 600 метров от Пляжа. 4 км от штаба. Рядом автостоянка.
- **«Приморская»**
8(86167) 5-03-05.
Район «Приморье» 600 метров от Пляжа. 4 км. от штаба. Рядом автостоянка.
- **«Олимп»**
8 (86167) 2-58-65, 2-36-99
Объездная дорога в г. Туапсе
- **Курортный поселок «Агой»**
8(918) 480-05-60
3-х Этажные коттеджи под ключ, все удобства, кухня. 6-10 человек в коттедже. 50-100 м до моря; 8 км до штаба в Туапсе.

ВАЖНЫЕ НОМЕРА ТЕЛЕФОНОВ ЭКСТРЕННЫЕ СЛУЖБЫ, ОРГАНИЗАТОРЫ РАЛЛИ, ПРЕСС-ЦЕНТР

КООРДИНАТЫ ЭКСТРЕННЫХ СЛУЖБ

Северский р-н, Станица Северская, Код 8 (86166)
УВД дежурный - т. 2-13-31, ул. Комарова, 20
Станция СМП - т. 2-13-03, ул. Базарная, 16;
МЧС – т. 2-43-01, ул. Казачья, 178

Горячеключевской р-н, г. Горячий ключ, Код 8 (86159)
УВД дежурный - т. 3-52-91, ул. Ленина, 57;
Станция СМП – т. 3-43-07, ул. Жемчужная, 35;
Экстренная служба – 3-60-08; 051 Ленина, 191

Апшеронский р-н, г. Апшеронск, Код 8 (86152)
УВД дежурный - т. 2-61-52, ул. Ворошилова, 52;
Станция СМП – т. 2- 73-70, ул. Пролетарская, 2;
МЧС – т. 2-74-94, 2-02-48, ул. Индустриальная ,3

Туапсинский р-н, г. Туапсе, Код 8(86167)
УВД дежурный - т. 3-03-02, ул. Мира, 11;
Станция СМП – 2-31-54; 2-58-52, ул. Коммунистическая, 17;
ЦГБ - т. 2-12-18, ул. Армавирская, 2;
ЦРБ - п. Новомихайловский - т. 7-95-83, ул. Речная, 25.
МЧС 3-14-02; 3-14-01 Сочинская, 2

ТЕЛЕФОНЫ ОРГКОМИТЕТА

Руководитель гонки + 7 916 676 38 79
Офицер по связи с участниками +7 918 433 72 22
Пресс — служба +7 926 530 11 39

